

## Itinerário principal

### A rota termal e da água da Eurocidade Chaves-Verín

**Itinerário:**

Verín-Chaves-Vidago

**Extensão total:**  
46,4 km

**Tempo estimado:**  
46 min de carro

**Material necessário:**  
para os percursos urbanos dentro do itinerário completo aconselha-se levar uma mochila, água, roupa desportiva e calçado cómodo

**Informação:**  
esta rota pode ser feita num só dia e de carro



## Dados de interesse

### Rota termal e da água. Termalistas do século XXI

**Itinerário:**

centro urbano de Verín e arredores

**Extensão total:**  
18,6 km

**Material necessário:**  
calçado cómodo e roupa desportiva

**Informação:**  
possibilidade de realizar esta rota de bicicleta

### Rota urbana de Verín

**Itinerário:**

zona histórica de Verín

**Extensão total:**  
2 km

**Tempo estimado:**  
30 minutos a pé

**Material necessário:**  
calçado cómodo e roupa desportiva

**Informação:**  
possibilidade de realizar esta rota com crianças

### Caminho ecofluvial do Tâmega

**Itinerário:**

desde a zona urbana do Tâmega até ao Bosque del Placer

**Extensão total:**  
4 km

**Tempo estimado:**  
50 minutos

**Material necessário:**  
calçado cómodo e roupa desportiva

**Informação:**  
possibilidade de realizar esta rota de bicicleta, a pé e com crianças

### Rota urbana de Chaves

**Itinerário:**

centro urbano de Chaves

**Extensão total:**  
2,1 km

**Tempo estimado:**  
30 min a pé

**Material necessário:**  
calçado cómodo e roupa desportiva

**Informação:**  
possibilidade de realizar esta rota de bicicleta, a pé e com crianças

### Rota da Ciclovía de Chaves

**Itinerário:**

desde a ponte da Galinheira, seguindo o curso do rio Tâmega, até à zona urbana de Chaves

**Extensão total:**  
4,5 km

**Tempo estimado:**  
30 min. de bicicleta

**Dificuldade:**  
mínima

**Material necessário:**  
calçado cómodo e roupa desportiva

**Informação:**  
possibilidade de realizar esta rota de bicicleta, a pé e com crianças

### Rota urbana de Vidago

**Itinerário:**

centro urbano de Vidago

**Extensão total:**  
3,5 km

**Tempo estimado:**  
50 min a pé

**Dificuldade:**  
mínima

**Material necessário:**  
calçado cómodo e roupa desportiva

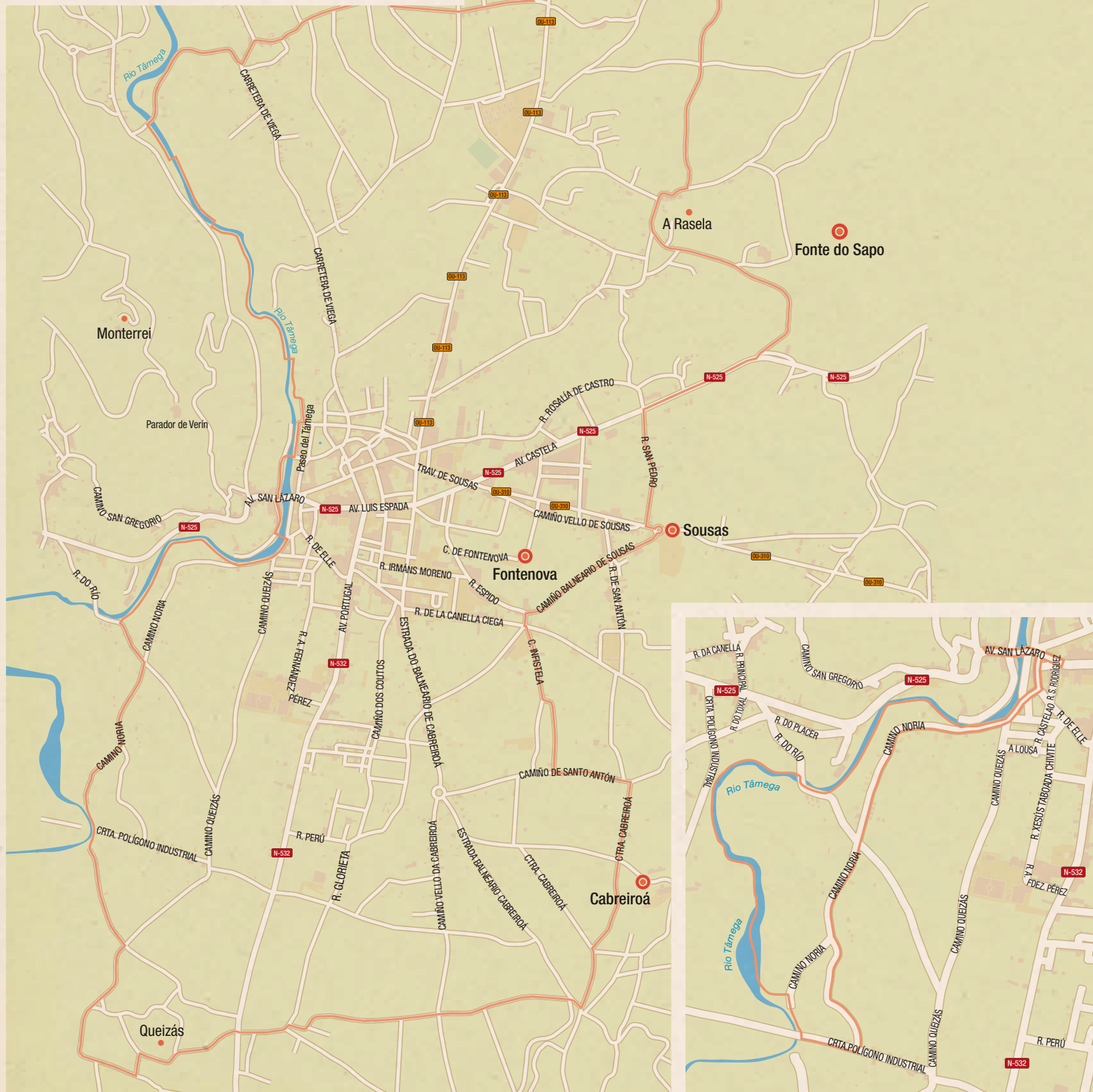
**Informação:**  
possibilidade de realizar esta rota de bicicleta, a pé e com crianças



# Verín



1. Casa do Asistente.
2. Capela de San Lázaro-Cruceiro da Piedade.
3. Igreja de Santa Maria a Maior.
4. Praça García Barbón.
5. Casa dos Acevedo.
6. Praça do Cigarrón.
7. Igreja da Mercê e Convento Mercedário.



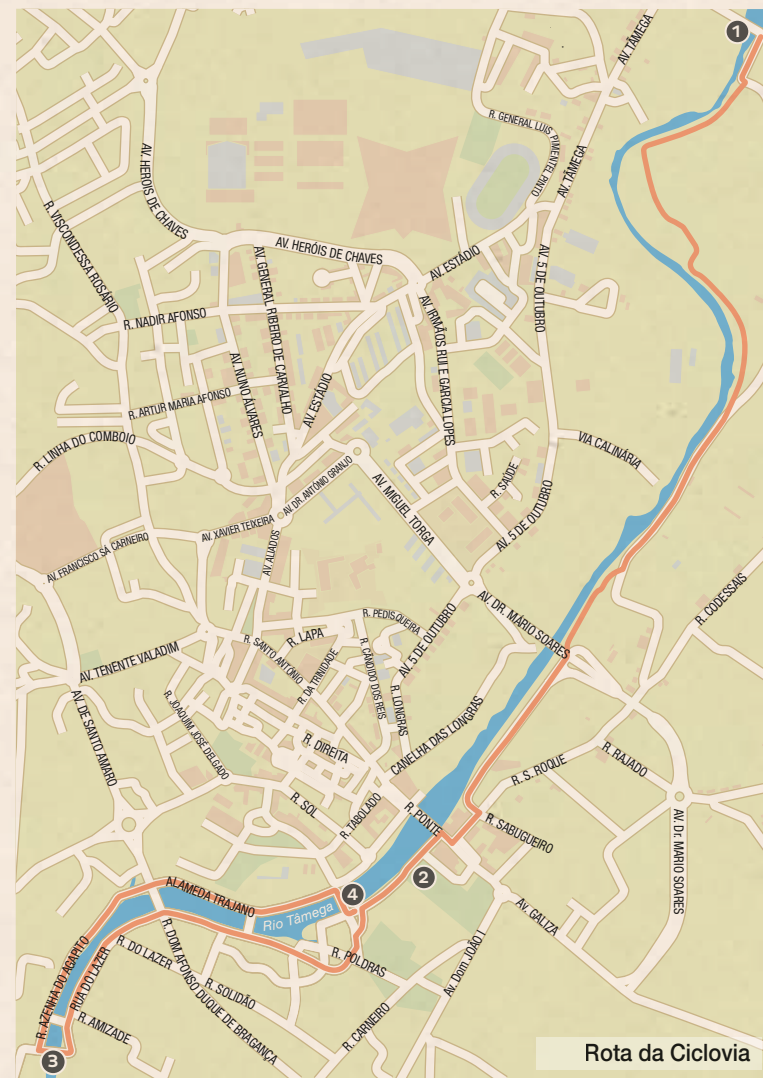
Rota termal e da água

Caminho ecofluvial do Tâmega

# Chaves

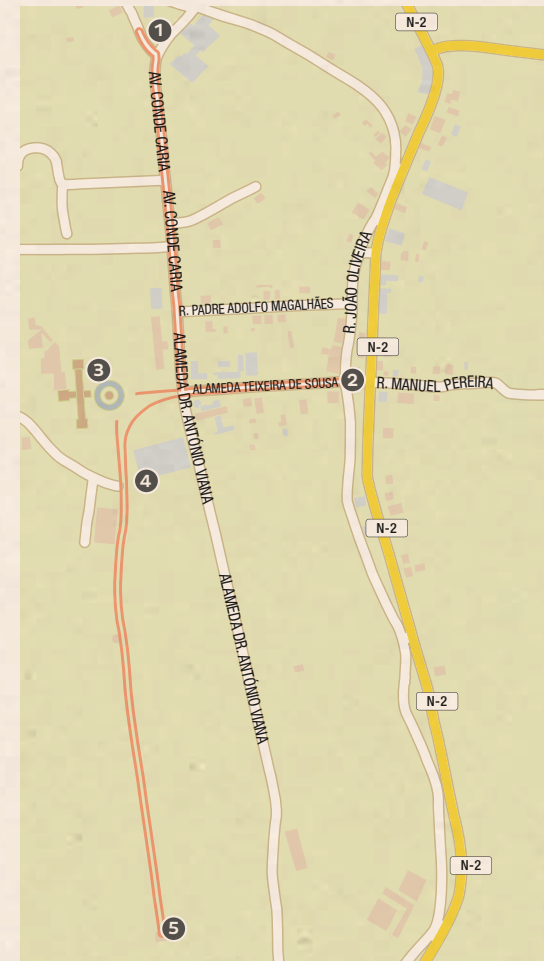


1. Ponte Romana.
2. Termas Romanas.
3. Varandas da Rua Direita.
4. Pelourinho.
5. Igreja Matriz de St.ª Maria Maior.
6. Igreja da Misericórdia.
7. Paços dos Duques de Bragança/Museu da Região Flaviense.
8. Câmara Municipal de Chaves.
9. Torre de Menagem do Castelo Medieval de Chaves.
10. Termas de Chaves-SPA do Imperador.



1. Ponte da Galinheira.
2. Jardim Público.
3. Ponte dos Agapitos.
4. Ponte Pedonal.

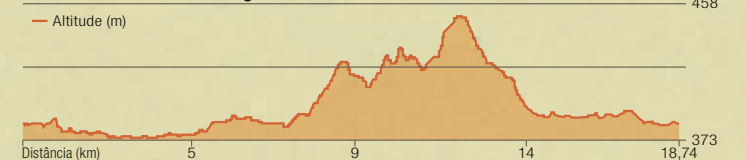
# Vidago



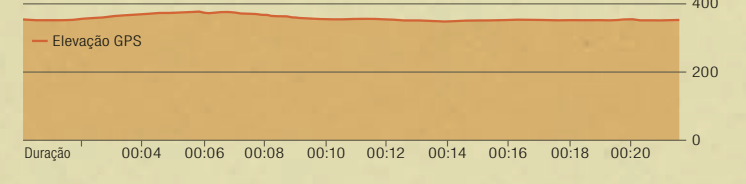
1. Igreja de Nossa Senhora da Conceição.
2. Estação Ferroviária.
3. Vidago Palace Hotel.
4. Fonte 1.
5. Fonte de Salus.

## Tabelas distâncias/tempo

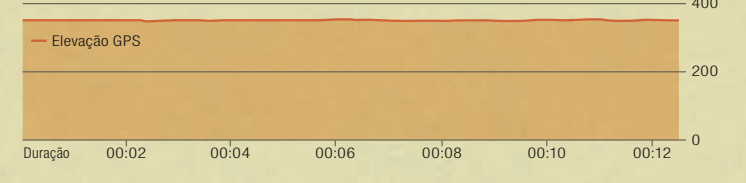
Verín. Rota termal e da água



Chaves. Rota urbana



Chaves. Rota da Ciclovía



Vidago. Rota urbana

