

Itinerário principal

A rota termal e da água da Eurocidade Chaves-Verín

Itinerário:

Verín-Chaves-Vidago

Extensão total:

46,4 km

Tempo estimado:

46 min de carro

Material necessário:

para os percursos urbanos dentro do itinerário completo aconselha-se levar uma mochila, água, roupa desportiva e calçado cómodo

Informação:

esta rota pode ser feita num só dia e de carro



Dados de interesse

Rota das nascentes de Verín

Itinerário:

centro urbano de Verín e arredores

Extensão total:

18,6 km

Material necessário:

calçado cómodo e roupa desportiva

Informação:

possibilidade de realizar esta rota de bicicleta

Passeio urbano de Verín

Itinerário:

zona histórica de Verín

Extensão total:

2 km

Tempo estimado:

30 minutos a pé

Material necessário:

calçado cómodo e roupa desportiva

Informação:

possibilidade de realizar esta rota com crianças

Senda do Tâmega. Tramo urbano da Ecovia do Tâmega

Itinerário:

desde a zona urbana do Tâmega até ao Bosque del Placer

Extensão total:

4 km

Tempo estimado:

50 minutos

Material necessário:

calçado cómodo e roupa desportiva

Informação:

possibilidade de realizar esta rota de bicicleta, a pé e com crianças

Passeio urbano de Chaves

Itinerário:

centro urbano de Chaves

Extensão total:

2,1 km

Tempo estimado:

30 min a pé

Material necessário:

calçado cómodo e roupa desportiva

Informação:

possibilidade de realizar esta rota de bicicleta, a pé e com crianças

Ciclovia de Chaves. Tramo urbano da Ecovia do Tâmega

Itinerário:

desde a ponte da Galinheira, seguindo o curso do rio Tâmega, até à zona urbana de Chaves

Extensão total:

4,5 km

Tempo estimado:

30 min. de bicicleta

Dificuldade:

mínima

Material necessário:

calçado cómodo e roupa desportiva

Informação:

possibilidade de realizar esta rota de bicicleta, a pé e com crianças

Passeio urbano de Vidago

Itinerário:

centro urbano de Vidago

Extensão total:

3,5 km

Tempo estimado:

50 min a pé

Dificuldade:

mínima

Material necessário:

calçado cómodo e roupa desportiva

Informação:

possibilidade de realizar esta rota de bicicleta, a pé e com crianças

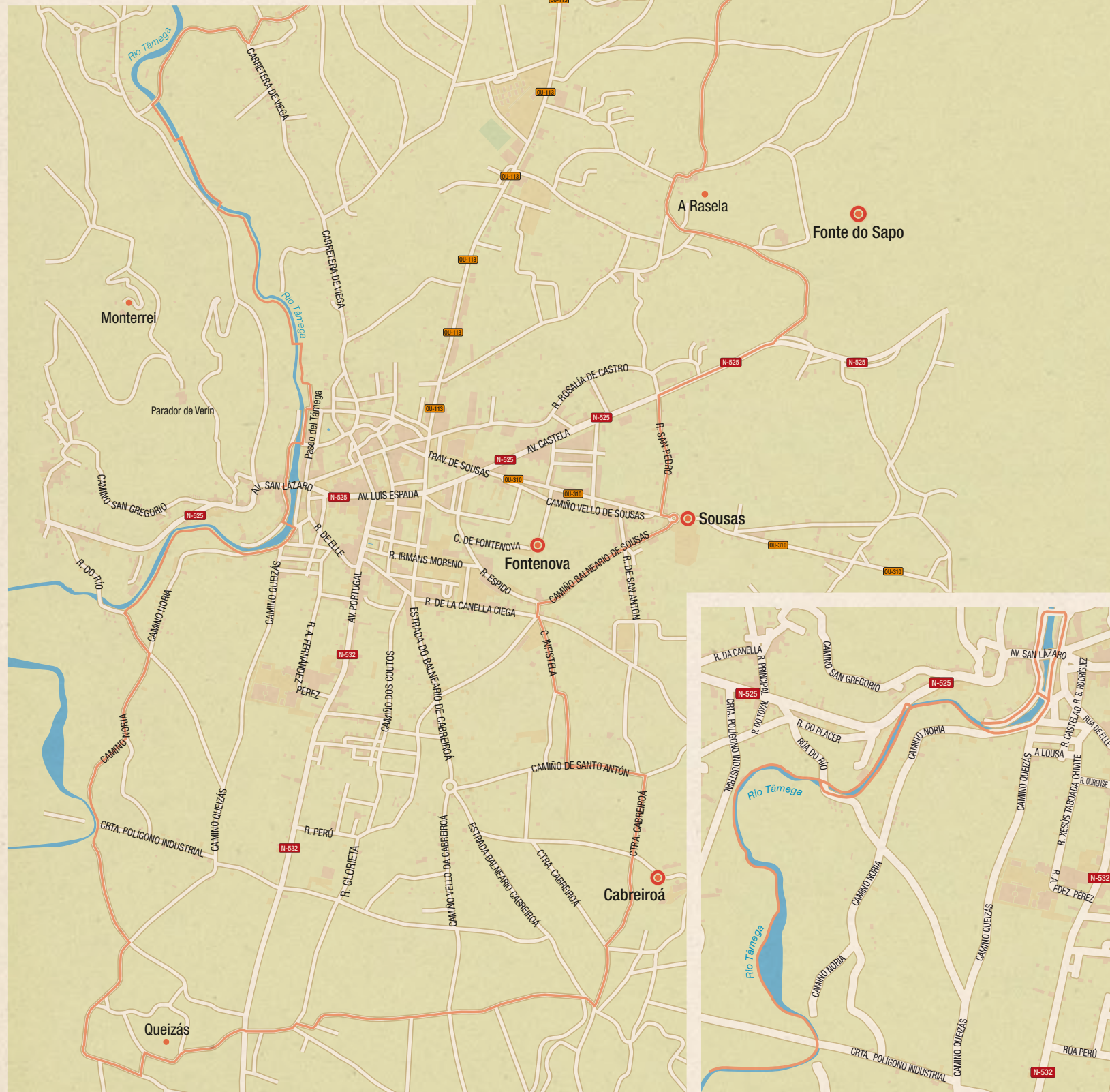


Passeio urbano / Rota das nascentes / Senda do Tâmega. Tramo urbano da Ecovia do Tâmega

Verín



1. Posto de Turismo.
2. Igreja da Mercé e Convento Mercedário.
3. Praça do Cigarrón.
4. Casa dos Acevedo.
5. Praça García Barbón.
6. Igreja de Santa María a Maior.
7. Casa do Asistente.
8. Capela de San Lázaro-Cruceiro da Piedade.
9. Caminho Real.



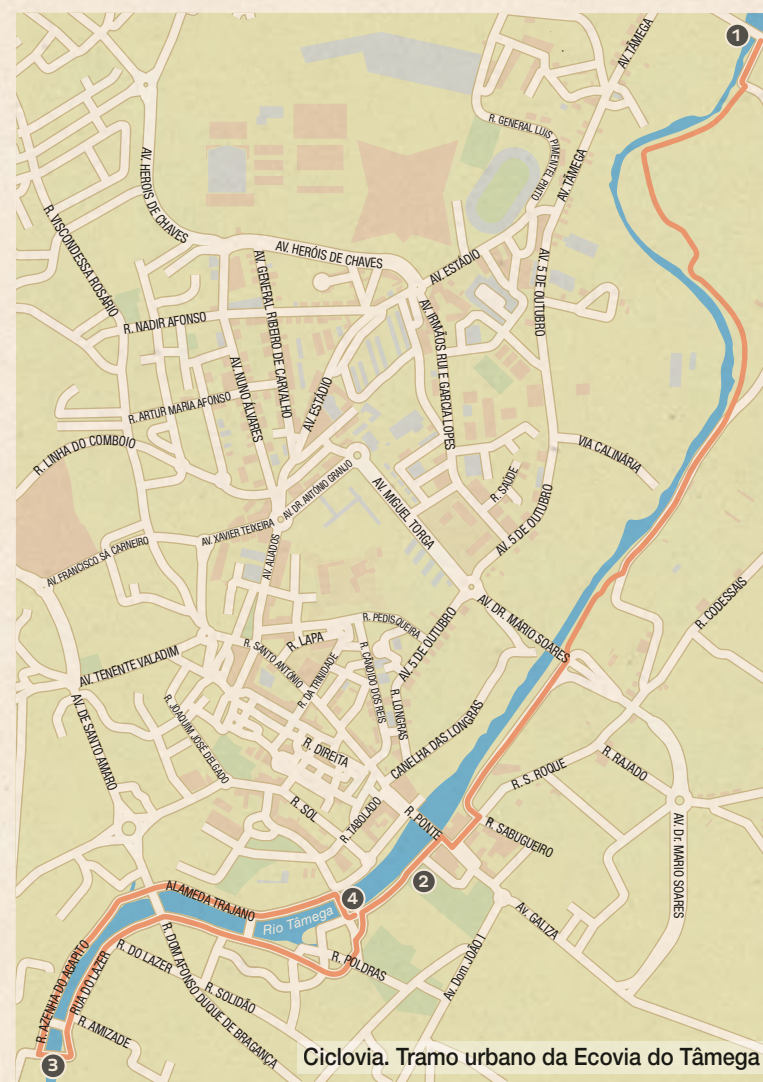
Rota das nascentes de Verín

Passeio urbano / Ciclovía

Chaves



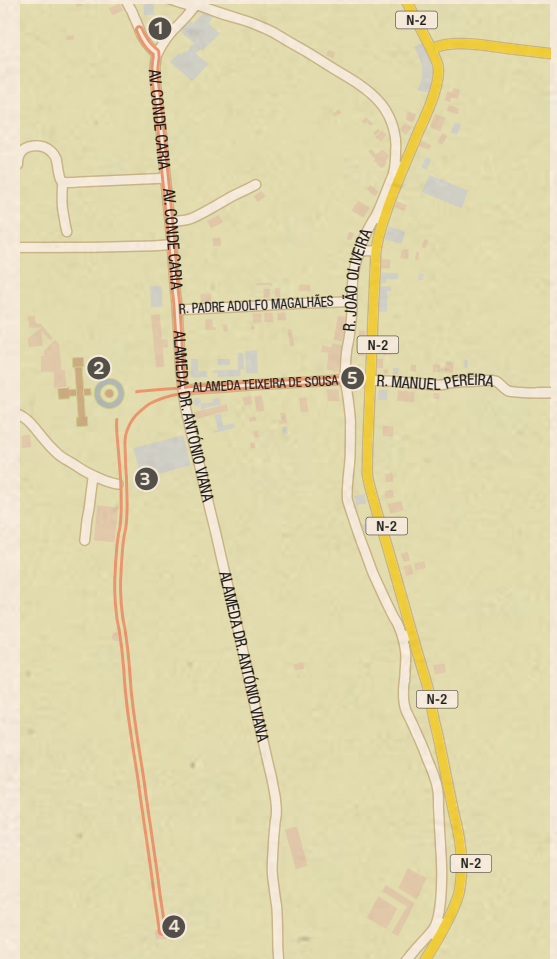
1. Ponte Romana.
2. Termas Romanas.
3. Varandas da Rua Direita.
4. Pelourinho.
5. Igreja Matriz de St.ª Maria Maior.
6. Igreja da Misericórdia.
7. Paço dos Duques de Bragança/Museu da Região Flaviense.
8. Câmara Municipal de Chaves.
9. Torre de Menagem do Castelo Medieval de Chaves.
10. Chaves Termas & Spa.
11. Museu de Arte Contemporânea Nadir Afonso.



1. Ponte da Galinheira. 2. Jardim Público. 3. Ponte dos Agapitos. 4. Ponte Pedonal.

Passeio urbano

Vidago



1. Igreja de Nossa Senhora da Conceição.
2. Vidago Palace Hotel.
3. Fonte Vidago 1.
4. Fonte Salus.
5. Antiga Estação Ferroviária. Balneário Pedagógico.

Tabelas distâncias/tempo

